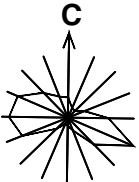
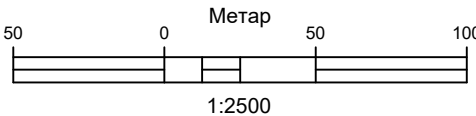




ПЛАН ДЕТАЉНЕ РЕГУЛАЦИЈЕ МОСТА НА ДП II РЕДА БРОЈ 100,
СА ПРИСТУПНИМ САОБРАЋАЈНИЦАМА
(делови блокова 6, 27 и 28) У СРБОБРАНУ

НАЦРТ



ГРАНИЦА ПЛАНА СА ПОДЕЛОМ ПРОСТОРА НА ЗОНЕ
И ПЛАНИРАНОМ ДЕТАЉНОМ НАМЕНОМ ПОВРШИНА

- ГРАЂЕВИНСКО ЗЕМЉИШТЕ
- ЗОНА ЦЕНТРАЛНИХ САДРЖАЈА
 - РАДНЕ ЗОНЕ И КОМПЛЕКСИ
 - ЗОНА ПОРОДИЧНОГ СТАНОВАЊА
 - ЗОНА ЗАШТИТНОГ ЗЕЛЕНИЛА
 - ЗОНА ПОВРШИНА И ОБЈЕКТА У ФУНКЦИЈИ САОБРАЋАЈА
 - АС АУТОБУСКА СТАНИЦА
 - ТЕР САОБРАЋАЈНИ ТЕРМИНАЛ
 - П ПАРКИРАЛИШТЕ
 - УЛИЧНИ КОРИДОРИ/САОБРАЋАЈНИЦЕ
 - МОСТ
 - ЗОНА КАНАЛА
- ВОДНО ЗЕМЉИШТЕ
- ЗОНА КАНАЛА (КАНАЛ ОКМ ХСДТД, БЕЧЕЈ-БОГОЈЕВО)
- НЕПОКРЕТНА КУЛТУРНА ДОБРА
- ПРОСТОРНО КУЛТУРНО-ИСТОРИЈСКА ЦЕЛИНА
 - ЗАШТИТНА ЗОНА АРХЕОЛОШКИХ ЛОКАЛИТЕТА
- ГРАНИЦЕ
- ГРАНИЦА ГРАЂЕВИНСКОГ ПОДРУЧЈА НАСЕЉА СРБОБРАН
 - ГРАНИЦА ОБУХВАТА ПЛАНА

НОСИЛАЦ ИЗРАДЕ ПЛАНА		ОПШТИНА СРБОБРАН ОВЛАШЋЕНО ЛИЦЕ:	Печат и потпис:
ОБРАЂИВАЧ		ИП ЗАВОД ЗА УРБАНИЗАМ ВОЈВОДИНЕ ДИРЕКТОР: ПРЕДРАГ КНЕЖЕВИЋ, дипл.правник ПОМОЋНИК ДИРЕКТОРА: мр ВЛАДИМИР ПИХЛЕР, дипл.инж.арх.	Печат и потпис:
НАЗИВ ПЛАНА	ПЛАН ДЕТАЉНЕ РЕГУЛАЦИЈЕ МОСТА НА ДП II РЕДА БРОЈ 100, СА ПРИСТУПНИМ САОБРАЋАЈНИЦАМА (делови блокова 6, 27 и 28) У СРБОБРАНУ		
НАЗИВ КАРТЕ	ГРАНИЦА ПЛАНА СА ПОДЕЛОМ ПРОСТОРА НА ЗОНЕ И ПЛАНИРАНОМ ДЕТАЉНОМ НАМЕНОМ ПОВРШИНА		
ОДГОВОРНИ УРБАНИСТА	ЗОРАН КОРДИЋ, дипл.инж.саоб.		Печат и потпис:
САРАДНИЦИ	МАРИЈА ЗЕЦ, маст.инж.саоб. ТАЊА КОВАЧЕВИЋ, маст.инж.арх.		
Е-2918	Размера: 1:2500	Датум: април 2025.	Број листа: 2.2.